



Региональные и межмуниципальные соревнования по спортивному туризму

01 мая 2023 года

Ленинградская область, Всеволожский район, с/п Куйвозовское

УСЛОВИЯ СОРЕВНОВАНИЙ В ДИСЦИПЛИНЕ «ДИСТАНЦИЯ – ПЕШЕХОДНАЯ – ГРУППА» (короткая)

Класс дистанции: 1

Длина дистанции: 890 м

Кол-во технических этапов: 6

ОКВ: 25 мин

1. Соревнования проводятся в соответствии с Правилами вида спорта «Спортивный туризм», раздела 3, части 7. Далее пункт Правил, указанный в условиях этапа.
2. Результат определяется временем прохождения дистанции (система оценки нарушений – БЕСШТРАФОВАЯ) с точностью до 0,1 секунды.
3. По п. 6.2.8 (б) за снятие с этапа (блока этапов) группе назначается штрафное время, равное ОКВ дистанции, за каждое снятие с этапа (блока этапов).
4. На соревнованиях применяется система электронной отметки SPORTident. Порядок работы с отметкой на дистанции *(отмечаются четыре спортсмена)*:

	Станция отметки	Место расположения	Примечания
СТАРТ	контактная	на линии старта	Старт по последнему звуковому сигналу стартовых часов, участник контролирует отметку самостоятельно
СНЯТИЕ С ЭТАПА	контактная	у судьи на выходе из РЗ этапа	Отметка по требованию судьи
ФИНИШ	бесконтактная	на линии финиша	Участник контролирует отметку самостоятельно

5. В случае отсутствия отметки в стартовой и/или финишной станции группа получает снятие с дистанции (за исключением случаев, связанных с неисправностью судейского оборудования).
6. Участник считается находящимся в ОЗ этапа если:
 - любая часть его тела выходит за вертикальную плоскость, образуемую от КЛ, расположенной на рельефе *(в момент подключения/отключения страховки/самостраховки к перилам/от перил этапа «Навесная переправа»)*;
 - допущено касание рельефа в ОЗ этапа любой частью тела в соответствии с п. 12.1 Таблицы 11 Правил *(в любом другом случае)*.
7. По п. 1.3.6: допускается перемещение участника по КОД и/или ПОД как в сторону ИС, так и в сторону ЦС этапа, при этом участники, начавшие движение по ПОД в ОЗ этапа или начавшие движение по КОД, обязаны достичь ИС данного этапа.

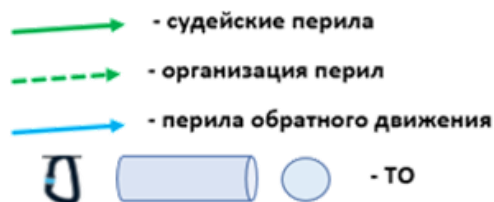
ПЕРЕЧЕНЬ ЭТАПОВ, ПАРАМЕТРЫ, ОБОРУДОВАНИЕ И УСЛОВИЯ ПРОХОЖДЕНИЯ

СТАРТ

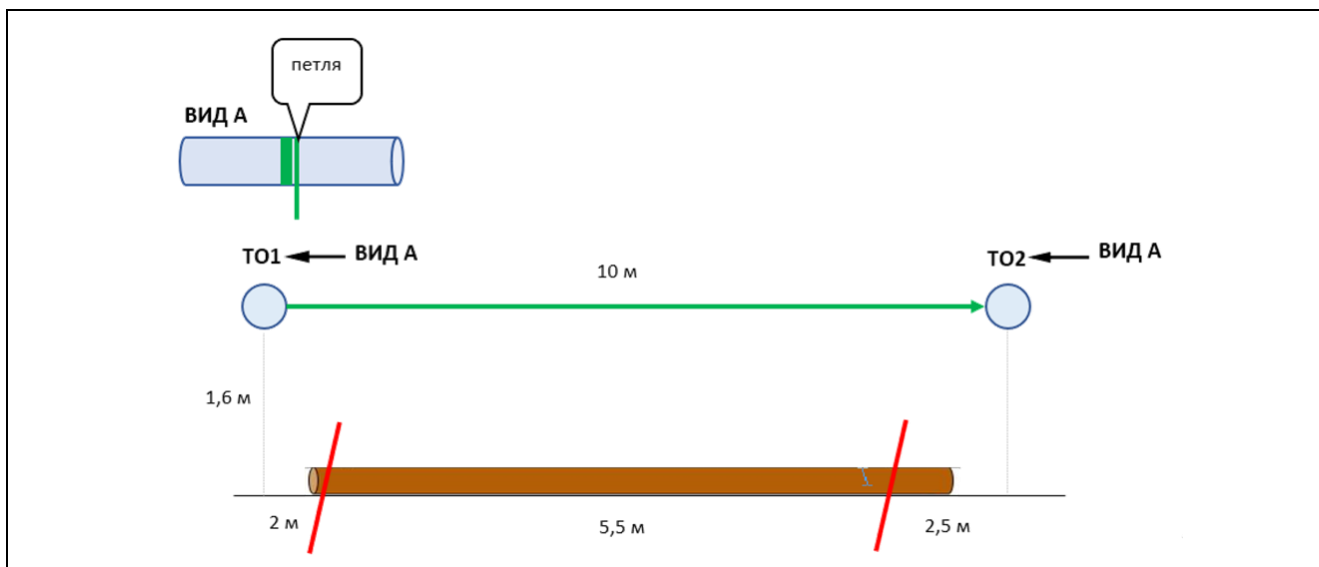
Отметка контактная. Отмечаются четыре участника группы.

На участке между стартом и этапом 1 разрешено лидирование.

Условные обозначения:



Этап 1. Переправа по бревну. КВ – 10 мин



Оборудование этапа:

ИС – БЗ, ТО1 – петля, КЛ – начало ОЗ.

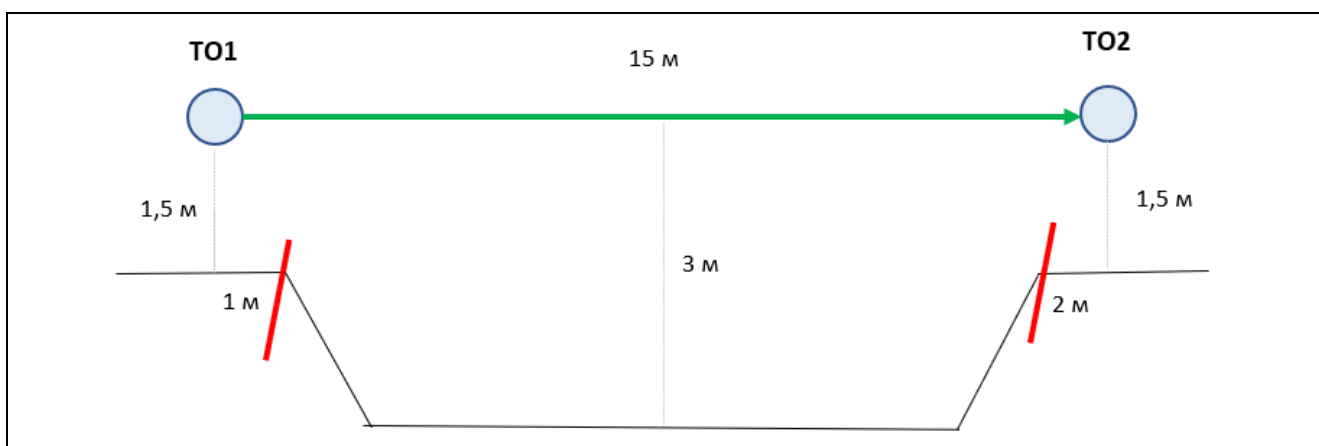
Судейские перила.

ЦС – БЗ, ТО2 – петля, КЛ – окончание ОЗ.

Действия: движение участников по п. 7.8.

Обратное движение: по п. 7.8 (допускается без сопровождения).

Этап 2. Навесная переправа. КВ – 10 мин



Оборудование этапа:

ИС – БЗ, ТО1 – горизонтальная опора, КЛ – начало ОЗ.

Судейские перила.

ЦС – БЗ, ТО2 – горизонтальная опора, КЛ – окончание ОЗ.

Действия: движение участников по п. 7.9.

Обратное движение: по п. 7.9 (допускается без сопровождения) или по КОД вдоль нитки этапа.

Этап 3. Спуск по склону. КВ – 10 мин

Оборудование этапа:

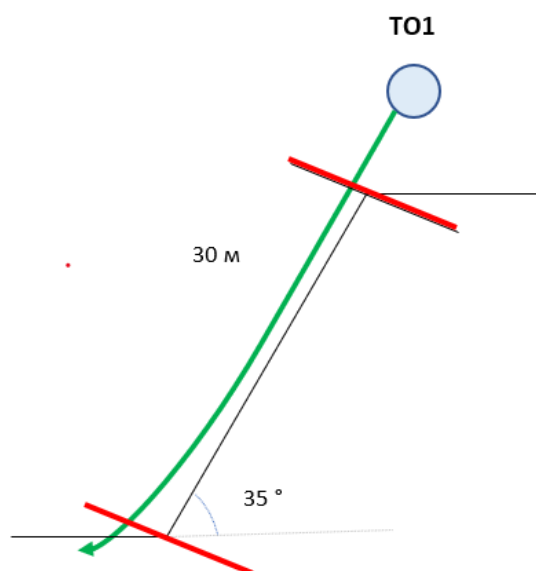
ИС – БЗ, КЛ – начало ОЗ.

Судейские перила.

ЦС – БЗ, КЛ – окончание ОЗ.

Действия: движение участников по п. 7.10.

Обратное движение: по п. 7.10.



Этап 4. Подъем по склону. КВ – 10 мин

Оборудование этапа:

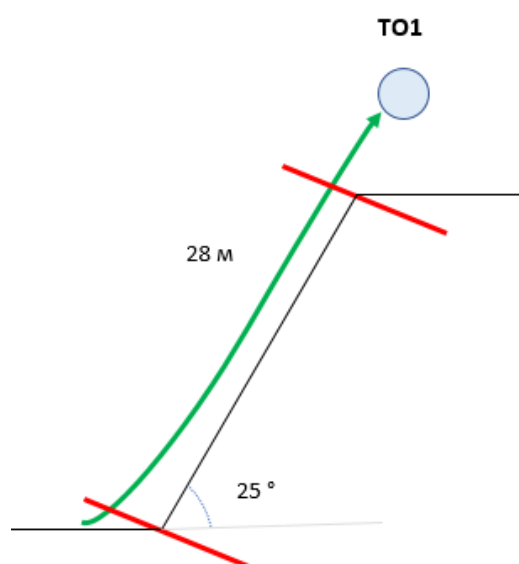
ИС – БЗ, КЛ – начало ОЗ.

Судейские перила.

ЦС – БЗ, КЛ – окончание ОЗ.

Действия: движение участников по п. 7.10.

Обратное движение: по п. 7.10.



Этап 5. Спуск по склону. КВ – 10 мин

Оборудование этапа:

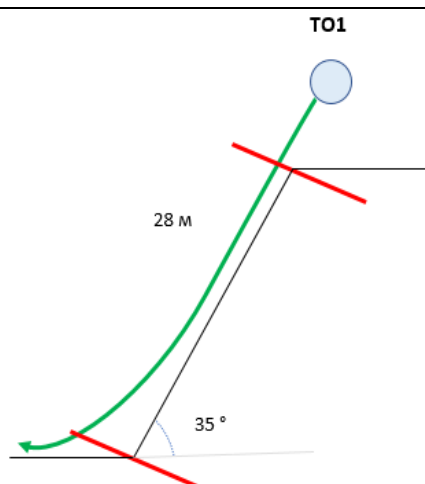
ИС – БЗ, КЛ – начало ОЗ.

Судейские перила.

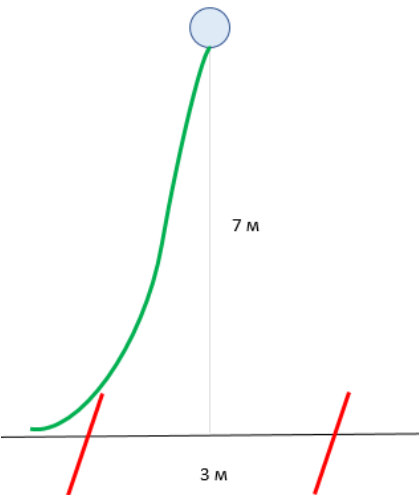
ЦС – БЗ, КЛ – окончание ОЗ.

Действия: движение участников по п. 7.10.

Обратное движение: по п. 7.10.



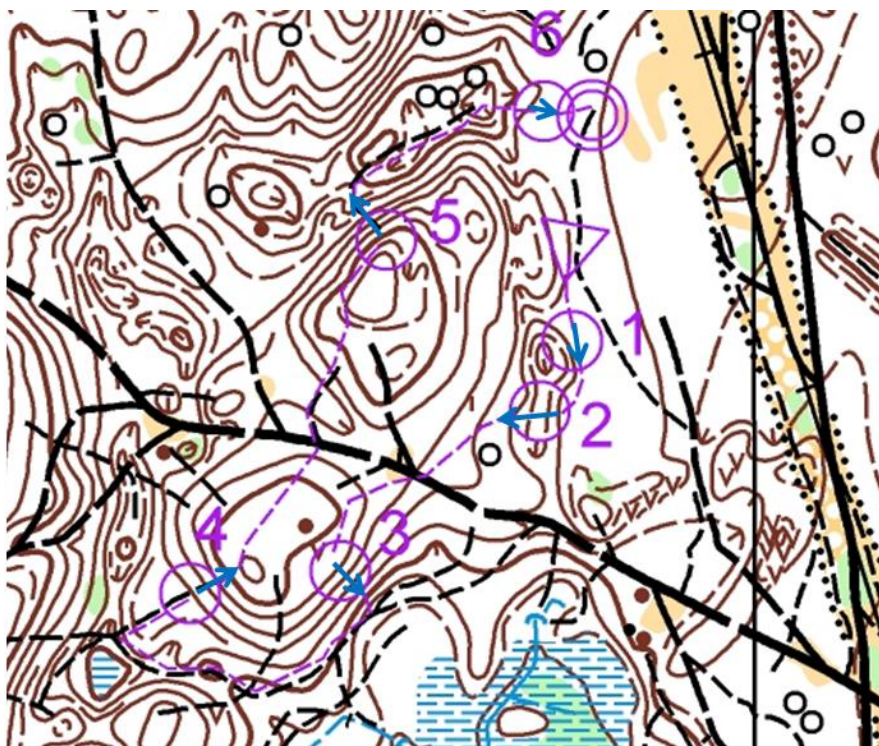
Этап 6. Переправа методом «вертикальный маятник». КВ – 10 мин

<p><u>Оборудование этапа:</u> ИС – БЗ, КЛ – начало ОЗ. Судейские перила. ЦС – БЗ, КЛ – окончание ОЗ.</p> <p><u>Действия:</u> движение участников по п. 7.15.</p> <p><u>Обратное движение:</u> по п. 7.15 (допускается без сопровождения) или по КОД вдоль нитки этапа.</p>	
--	--

ФИНИШ

Бесконтактная отметка в момент пересечения КЛ финиша. Фиксируется отметка четырех спортсменов.

СХЕМА ДИСТАНЦИИ



1 класс дистанции		0,89 км
	Старт	
	40 метров	
1	Этап 1	
	50 метров	
2	Этап 2	
	140 метров	
3	Этап 3	
	230 метров	
4	Этап 4	
	250 метров	
5	Этап 5	
	140 метров	
6	Этап 6	
	40 метров	
	Финиш	