



## Первенство Санкт-Петербурга Региональные соревнования

### по спортивному туризму

01 мая 2023 года

Ленинградская область, Всеволожский район, с/п Куйвозовское

#### УСЛОВИЯ СОРЕВНОВАНИЙ В ДИСЦИПЛИНЕ «ДИСТАНЦИЯ – ПЕШЕХОДНАЯ – ГРУППА» (короткая (спринт))

**Класс дистанции: 2**

**Длина дистанции: 890 м**

**Кол-во технических этапов: 6**

**ОКВ: 25 мин**

1. Соревнования проводятся в соответствии с Правилами вида спорта «Спортивный туризм», раздела 3, части 7. Далее пункт Правил, указанный в условиях этапа.
2. Результат определяется временем прохождения дистанции (система оценки нарушений – БЕСШТРАФОВАЯ) с точностью до 0,1 секунды.
3. По п. 6.2.8 (б) за снятие с этапа (блока этапов) группе назначается штрафное время, равное ОКВ дистанции, за каждое снятие с этапа (блока этапов).
4. На соревнованиях применяется система электронной отметки SPORTident. Порядок работы с отметкой на дистанции (*отмечаются четыре спортсмена*):

	Станция отметки	Место расположения	Примечания
<b>СТАРТ</b>	контактная	на линии старта	Старт по последнему звуковому сигналу стартовых часов, участник контролирует отметку самостоятельно
<b>СНЯТИЕ С ЭТАПА</b>	контактная	у судьи на выходе из РЗ этапа	Отметка по требованию судьи
<b>ФИНИШ</b>	бесконтактная	на линии финиша	Участник контролирует отметку самостоятельно

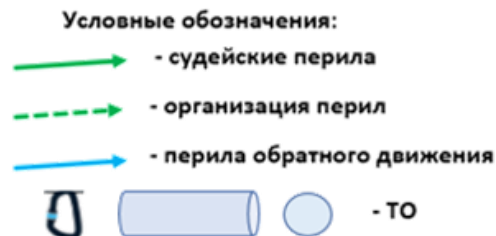
5. В случае отсутствия отметки в стартовой и/или финишной станции группа получает снятие с дистанции (за исключением случаев, связанных с неисправностью судейского оборудования).
6. Участник считается находящимся в ОЗ этапа если:
  - любая часть его тела выходит за вертикальную плоскость, образуемую от КЛ, расположенной на рельефе (*в момент подключения/отключения страховки/самостраховки к перилам/от перил этапа «Навесная переправа»*);
  - допущено касание рельефа в ОЗ этапа любой частью тела в соответствии с п. 12.1 Таблицы 11 Правил (*в любом другом случае*).
7. По п. 1.3.6: допускается перемещение участника по КОД и/или ПОД как в сторону ИС, так и в сторону ЦС этапа, при этом участники, начавшие движение по ПОД в ОЗ этапа или начавшие движение по КОД, обязаны достичь ИС данного этапа.
8. По п. 1.3.11 все карабины, предоставленные в качестве ТО – неразъёмные.

## ПЕРЕЧЕНЬ ЭТАПОВ, ПАРАМЕТРЫ, ОБОРУДОВАНИЕ И УСЛОВИЯ ПРОХОЖДЕНИЯ

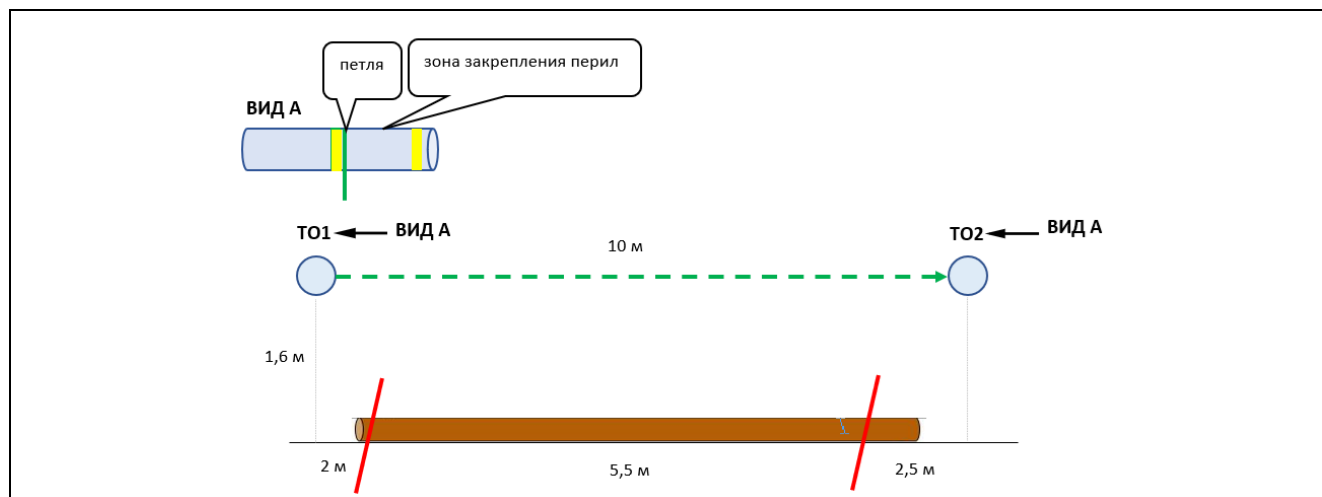
### СТАРТ

Отметка контактная. Отмечаются четыре участника группы.

На участке между стартом и этапом 1 разрешено лидирование.



### Этап 1. Переправа по бревну. КВ – 5 мин



#### Оборудование этапа:

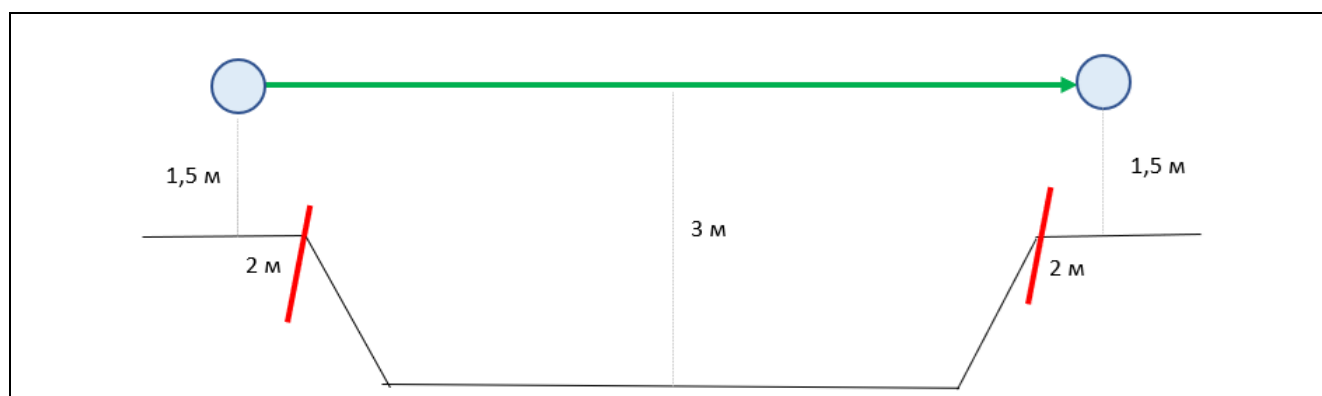
ИС – БЗ, ТО1 – петля (только для постановки на самостраховку или закрепления конца верёвки сопровождения) и горизонтальная опора, КЛ – начало ОЗ.

ЦС – БЗ, ТО2 – петля (только для постановки на самостраховку или закрепления конца верёвки сопровождения) и горизонтальная опора, КЛ – окончание ОЗ.

Действия: закрепление перил на ТО1 по п. 7.6, переправа первого участника по п. 7.14, закрепление перил на ТО2 по п. 7.6, переправа остальных участников по п. 7.8, снятие перил по п. 7.6.15.

Обратное движение: по п. 7.8 (допускается без сопровождения) или по КОД вдоль нитки этапа.

### Этап 2. Навесная переправа. КВ – 5 мин



#### Оборудование этапа:

ИС – БЗ, ТО1 – горизонтальная опора, КЛ – начало ОЗ.

Судейские перила.

ЦС – БЗ, ТО2 – горизонтальная опора, КЛ – окончание ОЗ.

Действия: движение участников по п. 7.9.

Обратное движение: по п. 7.9 (допускается без сопровождения) или по КОД вдоль нитки этапа.

### Этап 3. Спуск по склону. КВ – 5 мин

Оборудование этапа:

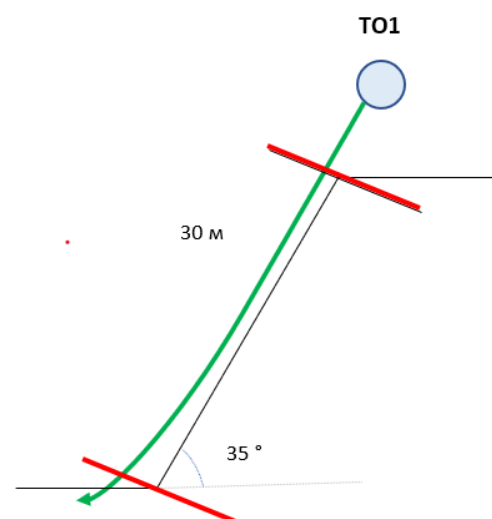
ИС – БЗ, КЛ – начало ОЗ.

Судейские перила.

ЦС – БЗ, КЛ – окончание ОЗ.

Действия: движение участников по п. 7.10.

Обратное движение: по п. 7.10.



### Этап 4. Подъем по склону. КВ – 5 мин

Оборудование этапа:

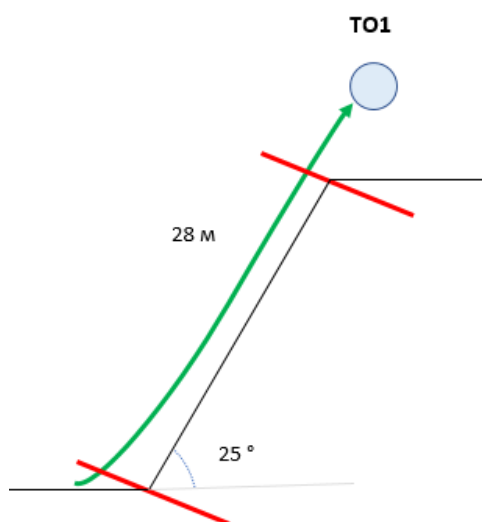
ИС – БЗ, КЛ – начало ОЗ.

Судейские перила.

ЦС – БЗ, КЛ – окончание ОЗ.

Действия: движение участников по п. 7.10.

Обратное движение: по п. 7.10.



### Этап 5. Спуск по склону. КВ – 5 мин

Оборудование этапа:

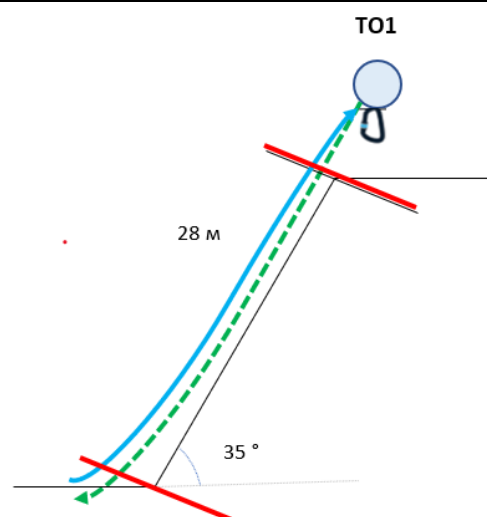
ИС – БЗ, ТО1 – 1 карабин, КЛ – начало ОЗ.

ПОД

ЦС – БЗ, КЛ – окончание ОЗ.

Действия: организация перил по п. 7.6, движение участников по п. 7.10, снятие перил по п. 7.6.15.

Обратное движение: по п. 7.10 по своим перилам или по ПОД.



## Этап 6. Переправа методом «вертикальный маятник». КВ – 5 мин

### Оборудование этапа:

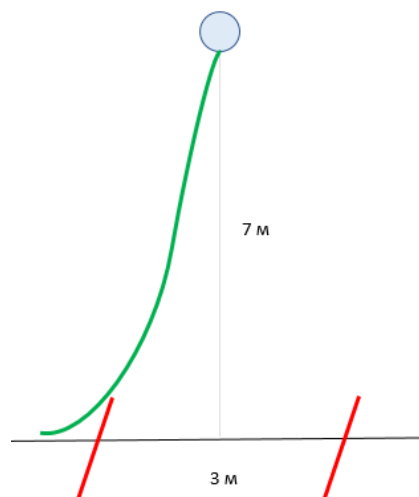
ИС – БЗ, КЛ – начало ОЗ.

Судейские перила.

ЦС – БЗ, КЛ – окончание ОЗ.

Действия: движение участников по п. 7.15.

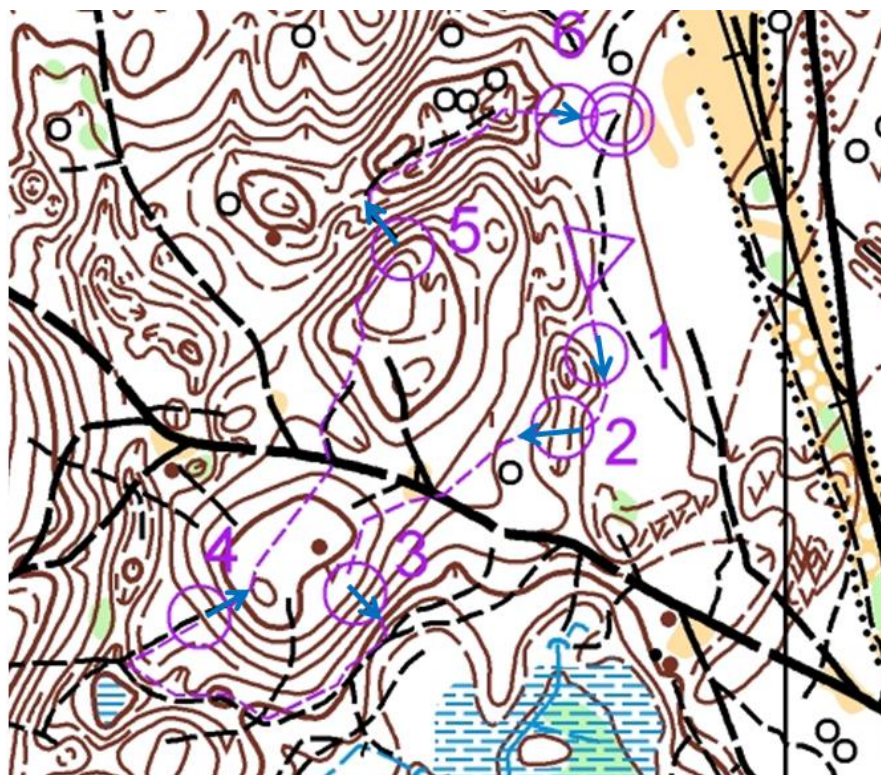
Обратное движение: по п. 7.15 (допускается без сопровождения) или по КОД вдоль нитки этапа.



## ФИНИШ

Бесконтактная отметка в момент пересечения КЛ финиша. Фиксируется отметка четырех спортсменов.

## СХЕМА ДИСТАНЦИИ



2 класс дистанции		0,89 км
	<b>Старт</b>	
	40 метров	
1	Этап 1	
	50 метров	
2	Этап 2	
	140 метров	
3	Этап 3	
	230 метров	
4	Этап 4	
	250 метров	
5	Этап 5	
	140 метров	
6	Этап 6	
	40 метров	
	<b>Финиш</b>	